

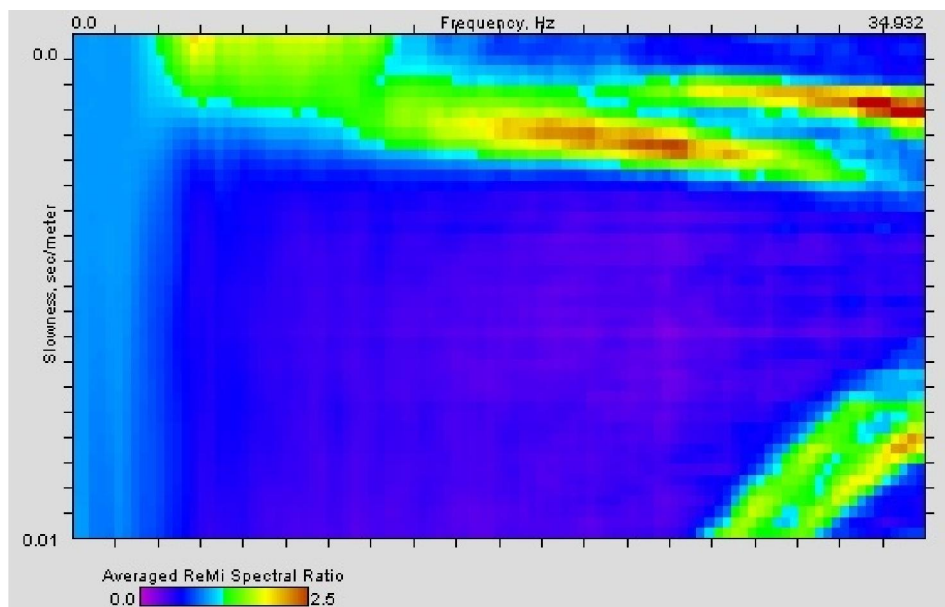
# MISURA DI VELOCITA' DELLE ONDE S CON TECNICA ReMi

## RM\_25

Codice SoftMS

026093L43REMI43

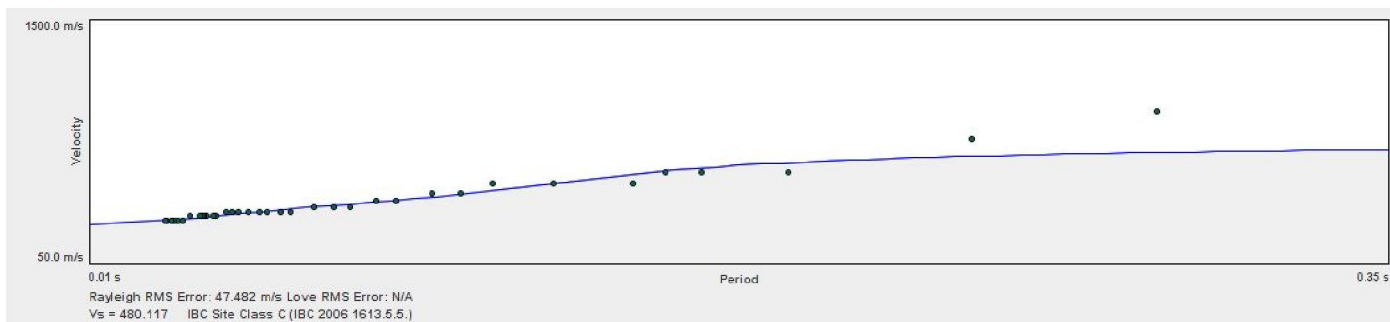
### SPETTRO *p-f*

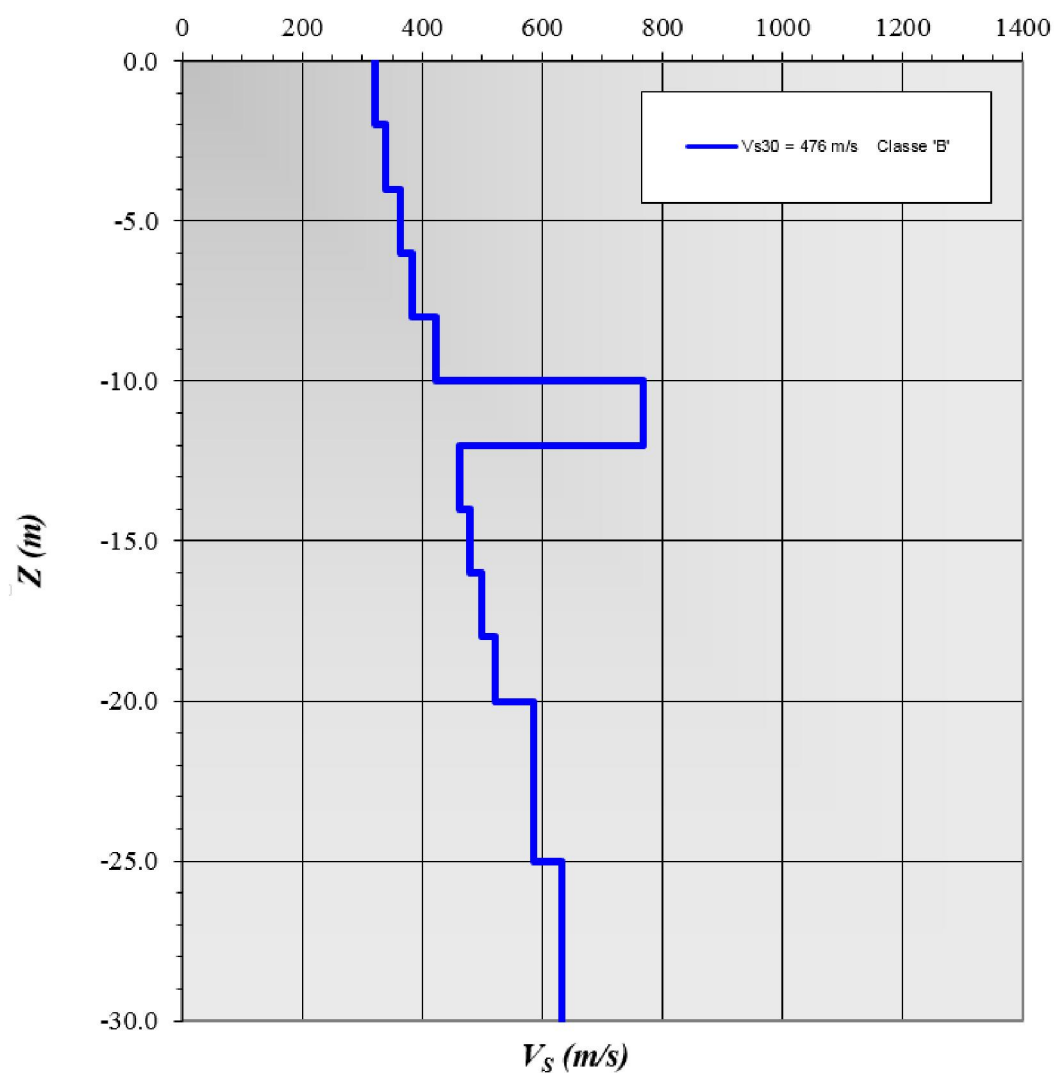


### DATI STAZIONE

|  |                      |
|--|----------------------|
| COMUNE                                     | VOLPAGO DEL MONTELLO |
| CODICE STAZIONE                            | RM_25                |
| WGS 84 UTM 33 NORD                         | 5073763.456          |
| WGS 84 UTM 33 EST                          | 279386.773           |
| QUOTA PIANO CAMPAGNA                       | 72 m s.l.m.          |
| VS <sub>30</sub> E CATEGORIA DI SOTTOSUOLO | 476 - classe "B"     |
| ANNO E MESE DI MISURA                      | 2015/11              |

### CURVA DI DISPERSIONE



LOG VERTICALE DI  $V_{S30}$ *Stazione RM-25*

FOTO



ESTRATTO C.T.R.

